



Archivo  
Cual Pueblo  
Carpeta Altos Del  
Trancura

151

INGRESADO

Nº	204/200-Pu/18
Fecha	10 AGO. 2018
(USO CONAF)	

## SOLICITUD RELATIVA A LA LEY Nº 20.283

1. SOLICITUD DE: PLAN DE CORRECCIÓN - LEY Nº 20.283

2. PROPIETARIO(A) PREDIO LOTE B - CORTA DE BOSQUE

Razón Social o Nombre	INVERSIONES SANTA AMALIA S.A.
	Apellido Paterno      Apellido Materno      Nombre
RUT	79.513.230-9
Domicilio	Camino San Pedro N° 9650, comuna de Pudahuel
Ciudad o Pueblo	Santiago

3. PROPIETARIO(A) PREDIO SANTA MARIA DE QUEPE PC 14 - REFORESTACIÓN

Nombre	VENEGAS	MILITZER	RODRIGO
	Apellido Paterno	Apellido Materno	Nombre
RUT	9.264.887-7		
Domicilio	Fundo Palo Alto, comuna de Vilcún		
Ciudad o Pueblo	Cherquenco		

4. REPRESENTANTE LEGAL PREDIO LOTE B - CORTA DE BOSQUE

Nombre	PINTO	LÓPEZ	RODRIGO ANDRÉS
	Apellido Paterno	Apellido Materno	Nombre
RUT	13.733.513-1		
Domicilio	Avenida Circunvalación Sendero de Luna N° 901, casa 24		
Ciudad o Pueblo	Santiago		

5. REPRESENTANTE LEGAL PREDIO SANTA MARIA DE QUEPE PC 14 - REFORESTACIÓN

Nombre	PINTO	LÓPEZ	RODRIGO ANDRÉS
	Apellido Paterno	Apellido Materno	Nombre
RUT	13.733.513-1		
Domicilio	Avenida Circunvalación Sendero de Luna N° 901, casa 24		
Ciudad o Pueblo	Santiago		

6. PREDIO LOTE B- CORTA DE BOSQUE

Nombre	LOTE B				
Inscrito a fojas	682	Nº	407	del Registro de Propiedad del año	2004
del Conservador de Bienes Raíces de	PUCÓN				
Nº Certificado del M. Bs. Nac. (cuando corresponda)		de fecha			
Rol de Avalúos (S.I.I.)	105-009	Comuna	PUCÓN		
Superficie total del predio (ha)	137,05				
Superficie afecta a la solicitud (ha)	5,3				


## 7. PREDIO SANTA MARIA DE QUEPE PC 14 - REFORESTACIÓN

Nombre SANTA MARIA DE QUEPE PC 14  
Inscrito a fojas 2.985 Nº 2.832 del Registro de Propiedad del año 2010  
del Conservador de Bienes Raíces de 2DO. TEMUCO  
Nº Certificado del M. Bs. Nac. (cuando corresponda) \_\_\_\_\_ de fecha \_\_\_\_\_  
Rol de Avalúos (S.I.I.) 300-32 Comuna VILCÚN  
Superficie total del predio (ha) 144,90  
Superficie afecta a la solicitud (ha) 5,3

Declaro bajo juramento que los datos consignados en la presente solicitud son verdaderos, que conozco y deseo acogerme a las disposiciones de la ley N° 20.283.

4 DE AGOSTO DE 2018

Fecha



Firma del (de la) propietario(a), representante legal o cesionario(a)

Ciudad: TEMUCO

Carnet de Identidad N° 13.733.513-1

Nota: La solicitud que antecede no acredita resolución o certificación inmediata

Nº

Fecha

(Uso CONAF)

PLAN DE CORRECCIÓN - LEY N° 20.283

1. ANTECEDENTES GENERALES

1.1. Nombre del predio: LOTE B

1.2. Rol de avalúo N°: 105-009 Comuna: PUCÓN

1.3. Provincia: CAUTÍN Región: DE LA ARAUCANÍA

1.4. Coordenadas Geográficas (Sistema: U.T.M/WGS 84)

Huso: 19 SUR

Señalar punto de referencia dentro del predio	N	E
Acceso al predio Lote B	5.647.682	252.627

1.5. Superficie total del predio (ha):

1.5.1. Según título de dominio: 137,05

1.5.2. Según S.I.I: 137,05

1.5.3. Según estudio técnico: 137,05

1.6. Vías de acceso:

Desde la ciudad de Pucón, avanzar al este por el camino internacional hasta llegar al sector El Turbio, desde ahí continuar hacia la localidad de Caburga por 3 km hasta llegar al predio que se encuentra ubicado a la derecha del camino.

1.7. Antecedentes del Plan (si aplica):

N° Resolución Plan	Fecha Resolución	Tipo de Plan	Superficie aprobada (ha)
(*)			

(\*) No existe actualmente un Plan de manejo corta y reforestación de bosques nativos para ejecutar obras civiles (Para efecto del Artículo 21º, Ley 20.283) aprobado por la Corporación Nacional Forestal.

1.8. Causa asociada:

N° Causa	Fecha	Tribunal respectivo
2.605-2018	6 de marzo de 2018	Juzgado de Policía Local de Pucón



2. DESCRIPCIÓN DE LA INFRACCIÓN

Tipo de Infracción	Tipo Forestal o Formación Xerofítica	Superficie (ha)
Corta no autorizada	Roble-Raulí-Coihue	5,3

**Observaciones:**

El motivo de la infracción corresponde a la corta no autorizada de bosque nativo perteneciente al tipo forestal Roble-Raulí-Coihue de acuerdo con los artículos 5 y 51 de la Ley N° 20.283, sobre Recuperación del Bosque Nativo y Fomento Forestal, debido a que no se contaba con la previa aprobación por parte de la Corporación Nacional Forestal de un Plan de manejo corta y reforestación de bosques nativos para ejecutar obras civiles (Para efecto del Artículo 21º, Ley 20.283), y cuya superficie corresponde a 5,3 ha, de acuerdo a la sentencia N° 2.605-2018, del 25 de julio de 2018, emitida por el Juzgado de Policía Local de Pucón.

Basado en lo señalado en el párrafo anterior, y de acuerdo a lo establecido en el Artículo 44 del Reglamento General de la Ley sobre Recuperación del Bosque Nativo y Fomento Forestal N° 20.283, a través de la presentación del presente plan de corrección, se da cumplimiento a la obligación establecida por el tribunal, respecto a la presentación del presente Plan de Manejo o Plan de Trabajo de reforestación o de corrección a partir de la fecha en que la sentencia antes indicada quede firmada y ejecutoriada.

3. DESCRIPCIÓN DE LA REFORESTACIÓN Y MEDIDAS DE CORRECCIÓN

3.1. DESCRIPCIÓN DE LA REFORESTACIÓN

Rodal N°	Año	Superficie (ha)	Tipo Forestal o Formación Xerofítica	Especie(s)	Densidad (pl/ha)
1	2019	5,3	Roble-Raulí-Coihue	Raulí	800

**Observaciones:**

A continuación, se presenta la descripción respecto a las obligaciones y propuestas que están asociadas a las actividades de reforestación y las medidas de corrección y protección que se establecen en el presente plan de manejo de corrección, considerando que se efectuará una reforestación EX-SITU, para lo que se hace referencia a lo siguiente:

1. Se considera relevante el poder hacer mención de un extracto de lo que establece la Corporación Nacional Forestal en la Orden N° 538/201 de fecha 30/10/2013, sobre la Evaluación de planes de corrección con reforestación excepcional en un lugar distinto al de cometida la infracción, debido a que en ella se indica lo siguiente:

a. Sólo en los casos de Planes de Corrección en que la actividad de reforestación se proponga ejecutar en el mismo predio en que se haya cometido la infracción, la solicitud podrá ser ingresada al Sistema de Administración y Fiscalización Forestal- SAFF, la cual deberá adjuntar, en este caso, la documentación legal, cartografía correspondiente y ser suscrita por el propietario del predio o su representante legal.

b. En la situación expuesta anteriormente, dicho Plan deberá contener en forma obligatoria una adecuada justificación respecto de la imposibilidad de llevar a cabo la reforestación en el área de la infracción, individualizar ambos predios (de corta y de reforestación) y acompañar los antecedentes legales exigidos para cada uno de ellos, así como las cartografías respectivas.

Cuando excepcionalmente se proponga la reforestación en un predio distinto a aquel en que fue ejecutada la infracción, la solicitud, Plan y cartografía correspondiente, deberán ser suscritos por el propietario o interesado relativo al predio de infracción y acompañar una autorización notarial del propietario del predio de reforestación que permita garantizar la ejecución de la actividad.

2. Considerando que la intervención realizada correspondió a la corta de vegetación nativa y que estas especies son parte de una formación perteneciente al Tipo Forestal Roble-Raulí-Coihue, de acuerdo al D.S. 68/2009 del Ministerio de Agricultura, y a que esta actividad tuvo como único objetivo el efectuar la construcción de un camino de servidumbre de tránsito que permitiera proporcionar conectividad al proyecto que en el lugar se desarrolla, y que basado en los Memorándum de la Corporación Nacional Forestal N° 3862/2010 del 6/10/2010 y N° 4441/2010 del 10/11/2010, referidos a aplicación de la Ley N° 20.283 sobre Recuperación del Bosque Nativo Fomento Forestal, establecen:

“El artículo 22, inciso final del Decreto Ley N° 701, de 1974, prescribe que “La obligación de reforestar podrá cumplirse en un terreno distinto de aquel en que se efectuó la corta o explotación, sólo cuando el plan aprobado por la Corporación así lo contemple. Las plantaciones que en este caso se efectúen se considerarán como reforestación para todos los efectos legales”.



“En consecuencia, si aplicamos a la materia en estudio, la regla auxiliar de interpretación que nos permite utilizar el conocido aforismo jurídico de la no distinción, en conformidad al cual “donde la ley no distingue no le es lícito al intérprete distinguir”, podría ser factible cumplir con la obligatoriedad de reforestación en un lugar distinto al de la corta, destrucción o descepa, en lo referente a las formaciones vegetacionales nativas”.

“Así, como norma general y cualquiera sea el tipo de bosque a cortar, se deberá siempre dar cumplimiento a la obligación de reforestación en una superficie de terreno igual, a lo menos, a la superficie cortada o explotada, obligación que se debe señalar en el respectivo plan de manejo”.

Basado en todo lo anteriormente expuesto, y considerando la necesidad y responsabilidad de efectuar cada una de las acciones y medidas de corrección y protección necesarias respecto a los recursos naturales afectados en el área de influencia que significa la construcción del ya señalado, es que se detallan las siguientes actividades que puedan minimizar los procesos erosivos, la alteración de los cursos de agua y la flora y fauna. Para ello se considera el cumplimiento de las siguientes obligaciones:

1. La superficie de terreno a restituir mediante una reforestación EX-SITU, será a lo menos igual a la cortada, en las condiciones contempladas en la presente solicitud y que corresponden a 5,3 ha, de acuerdo a lo establecido en la definición de “reforestación” en art. 2° del D.L. N° 701, de 1974, del Ministerio de Agricultura.
2. La reforestación se efectuará en Terrenos de Aptitud Preferentemente Forestal que carezcan de especies arbóreas o arbustivas o que, estando cubiertos de dicha vegetación, ésta no sea susceptible de ser manejada para constituir una masa arbórea o arbustiva con fines de preservación, protección o producción. Además, esta reforestación, será efectuada dentro de la Provincia donde se efectuará la corta. De acuerdo a lo estipulado en el art. 33° del D.S. N° 193, de 1998, del Ministerio de Agricultura.
3. La obligación de reforestar está planificada para realizarse en un plazo máximo de dos años, contados desde la fecha en que se efectuó la corta, pudiéndose solicitar la ampliación del plazo por razones técnicas debidamente justificadas, de acuerdo a lo estipulado en el art. 34° del D.L. N° 701, de 1974, del Ministerio de Agricultura.
4. Se considerará el cumplimiento de la obligación de la reforestación, de acuerdo a lo indicado por el Memorandum 2122/2010, de fecha 14/06/2010, en el que se establece que el “Decreto N° 193 de 1998, del Ministerio de Agricultura, que fijó el Reglamento General del Decreto Ley N° 701, de 1974, en la letra k) de su artículo 1° define Regeneración Establecida como “Aquella en que las especies arbóreas han alcanzado una altura de 1 metro en condiciones áridas o semiáridas o 2 metros en circunstancias más favorables y que se encuentran homogéneamente distribuidas”.

La Ley N° 20.283 sobre Recuperación del Bosque Nativo y Fomento Forestal, en su artículo 14, señala que: “Los compromisos de regeneración o reforestación establecidos en los Planes de Manejo aprobados por la Corporación, o en las medidas de compensación o reparación establecidas por orden judicial, se entenderán cumplidos cuando se verifique en terreno una sobrevivencia igual o superior al 75% del número de individuos comprometidos en los respectivos planes de Manejo. Esta sobrevivencia deberá determinarse, no antes que dichos individuos cumplan dos años de vida, desde su plantación o regeneración natural”.

La reforestación tendrá una disposición espacial regular, y considerará un espaciamiento promedio de 3,54 m, lo que equivale a una densidad total de 800 arb/ha, lo cual significa que se efectuará una compensación de la superficie anteriormente cortada, plantando un total de 4.240 arboles de la especie raulí, lo cual permitirá la creación de una formación vegetal de bosque nativo, que busca recuperar los servicios ecosistémicos que han sido alterados producto de la corta de árboles.

Además de las actividades asociadas propiamente tal con la reforestación, y sobre las que se ahondará en los puntos siguientes, se consideran las siguientes actividades relacionadas con el diseño, construcción y mantención de los caminos, de acuerdo a lo que se establece en el TÍTULO SEGUNDO, Del Diseño, Construcción y Desactivación de Caminos, Artículo 17° del Decreto Supremo 82, se indica a continuación las siguientes medidas:

1. Para asegurar un adecuado drenaje de la superficie del camino, la pendiente transversal se corregirá en los casos que sea necesario en un rango de entre 3% a 5% hacia el talud de corte.
2. La pendiente longitudinal máxima del camino no deberá superar el 12%. No obstante, dicha pendiente podrá ser superada excepcionalmente bajo condiciones justificadas en pequeñas secciones del trazado.
3. El ancho máximo de la carpeta de rodado no deberá superar los 8 metros.
4. Todo el material que actualmente se encuentra acumulado adyacente a los terraplenes, será extraído de estas zonas y posteriormente retirado del predio, a fin de evitar mantener al interior de este, material altamente combustible y que pueda afectar negativamente el flujo natural de las aguas temporales, pudiendo ocasionar la acumulación de sedimento.

A continuación, se detallan cada una de las actividades asociadas a la reforestación EX-SITU:

**Exclusión y protección mediante cercos:** en caso de que sea necesario, y dependiendo de la existencia real de animales en el terreno en que se realizará la reforestación, se establecerá un cerco perimetral con el objetivo de excluir el ganado doméstico, animales asilvestrados o animales silvestres que por sus comportamientos o hábitos alimenticios pudiesen poner en riesgo la regeneración natural, reforestación o el éxito de alguna actividad de apoyo a este proceso. Este cercado, se realizará en forma



perimetral a la plantación, y estará construido con 4 hebras de alambre y estacas de madera y/o postes o polines de un diámetro mínimo de 3" y una separación cada 3 a 4 m.

**Preparación de suelos:** con el objetivo de eliminar toda la vegetación existente, dejando descubierto el suelo mineral, se realizarán surcos con animales a una profundidad de 20 cm.

**Control de malezas:** se aplicará herbicida a la superficie que considera la construcción de surcos con animales en forma previa a la plantación, repitiendo esta actividad en caso de que sea necesario durante la temporada siguiente, teniendo el especial cuidado de no dañar las plantas, dicha actividad se realizaría con el objetivo de evitar y/o disminuir la competencia por nutrientes en las etapas iniciales de establecimiento de las plantas.

**Plantación:** las plantas a utilizar corresponderán a ejemplares a raíz desnuda y/o en contenedor, lo cual estará determinado dependiendo de la disponibilidad de los viveros locales, de no menos de una temporada y con un desarrollo óptimo de la parte radicular y aérea. Estos parámetros se pueden resumir de la siguiente forma: alturas superiores a los 20 cm, diámetro de cuello entre 5-7 mm, "pan" de raíces desarrollado, con raíces principales provistas de raicillas. La densidad para la reforestación será de 800 plantas/ha, o su equivalente a una distancia promedio de 3,54 m en una estructura regular dentro del sitio destinado para este fin, de manera de lograr la formación de un bosque nativo con una cobertura homogénea.

**Aplicación de gel y Fertilización:** con el objetivo de asegurar el éxito del establecimiento de la plantación, se considera necesario la aplicación de gel hidratante en una dosis de 3 a 5 gr/planta, y una fertilización con Basacote 9m en una dosis de 10 a 15 (gr/planta), debido a que este último producto permite una entrega controlada de los nutrientes necesarios que aseguren el éxito del establecimiento.

**Protección:** en caso de ser necesario, se considerará proteger adicionalmente las plantas con repelentes de origen orgánico y/o protectores físicos como tubos protectores (shelters) o mallas (corrumet), con el objetivo de impedir daños por lagomorfos y roedores.

**Monitoreo:** se considerará un monitoreo post plantación, el que se efectuará cada 6 meses posterior a que se realice la reforestación, con el objetivo de evaluar el estado general de la plantación, a fin de detectar posibles problemas técnicos provocados en la faena, estrés nutricional y/o hídrico, daños ocasionados por animales o cualquier problema y/o afectación que hayan sufrido las plantas. Estas acciones buscan asegurar el éxito de la reforestación, considerando que se requiere lograr una sobrevivencia igual o superior al 75% de las plantas, y en caso de que esto no se alcance, se efectuara el replante que permita asegurar que toda la zona reforestada cuente con un prendimiento homogéneo de a lo menos igual o superior a lo exigido en el artículo 14 de La Ley N° 20.283 sobre Recuperación del Bosque Nativo y Fomento Forestal.

### 3.2. DESCRIPCIÓN DE OTRAS MEDIDAS CORRECTIVAS

Rodal N°	Actividad	Año	Superficie (ha)	Tipo Forestal o Formación Xerofítica	Especie(s)
1	Extracción de desechos	2018-2019	3,04	Roble-Raulí-Coihue	Coihue, roble, otras

#### Descripción de las medidas correctivas:

Cada una de las medidas correctivas que se realizarán y que han sido expuestas en el presente plan de corrección, buscan como primera medida efectuar la compensación, mediante la reforestación de una superficie a lo menos igual a la que ha sido cortada, considerando una densidad de 800 arb/ha.

Con la finalidad de evitar y/o reducir al máximo en caso de que se produzca la pérdida de suelo y la alteración del curso de agua de carácter permanente existente cercano al sector en que se ha efectuado la corta de vegetación, y que corresponde a la rivera del Río Trancura, se efectuará la construcción de canaletas que permitan evacuar y facilitar el escurrimiento superficial de las aguas lluvias.

Se considera realizar a lo largo de la totalidad del camino existente, la extracción de todo el material de desecho originado previamente durante la acción de corta de bosque nativo, el cual actualmente se encuentra depositado aledaño a los caminos, y en zonas de protección hídrica ubicadas junto al Río Trancura, considerando en este caso, la extracción de todo el material en un área que comprende los primeros 20 m desde el inicio del cauce del río. Todo este material será acumulado en un terreno que actualmente se encuentra desprovisto de vegetación, para posteriormente realizar su retiro de todo el material en camiones fuera del predio.

Es importante dejar claramente especificado, que cada una de las actividades y/o medidas correctivas que se consideran efectuar, no involucran la corta de vegetación.

Se ha determinado la necesidad de mantener en pie parte importante de la actual superficie que corresponde a bosque nativo, basado en los criterios ecológicos que considera el sistema silvicultural New Forestry, el cual, mediante la utilización de retenciones de superficie variable de la vegetación existente, permiten conservar y albergar mediante la mantención del hábitat una gran diversidad de componentes de la fauna nativa presente en el lugar.



#### 4. MEDIDAS DE PROTECCIÓN AL ESTABLECIMIENTO DE LA REFORESTACIÓN

##### Descripción de las medidas:

La reforestación será realizada durante la próxima temporada invernal en el año 2019, y pudiese ser apoyada con otras actividades de replante durante la temporada siguiente en caso de ser necesario, y para ello se consideran las siguientes actividades, a fin de asegurar el éxito del establecimiento de la reforestación.

**Exclusión y protección mediante cercos:** en caso de que sea necesario, y dependiendo de la existencia real de animales en el terreno que se realizará la reforestación, se establecerá un cerco perimetral para excluir el ganado doméstico, animales asilvestrados o animales silvestres que por sus comportamientos o hábitos alimenticios pudiesen poner en riesgo la regeneración natural, reforestación o el éxito de alguna actividad de apoyo a este proceso. Este cercado, se realizará en forma perimetral a la plantación, y estará construido por 4 hebras de alambre y estacas de madera y/o postes o polines de un diámetro mínimo de 3" y una separación cada 3 a 4 m, cabe destacar que cada uno de los terrenos que se consideran a reforestar cuentan actualmente con cercos perimetrales.

**Protección:** en caso de ser necesario, se considera adicionalmente al cercado perimetral, proteger las plantas con repelentes de origen orgánico y/o protectores físicos como tubos protectores (shelters) o mallas (corrumbet), con el objetivo de impedir daños por lagomorfos y roedores.

**Monitoreo:** se considerará un monitoreo post plantación, el que se efectuara cada 6 meses en forma posterior a que sea realizada la reforestación y por un período de a lo menos 2 años, con el objetivo de evaluar el estado general de la plantación, a fin de detectar posibles problemas técnicos provocados en la faena, estrés nutricional y/o hídrico, daños ocasionados por animales o cualquier problema y/o afectación que hayan sufrido las plantas, ello con el fin de asegurar el éxito de la supervivencia de las plantas, considerando que se requiere cumplir con una sobrevivencia igual o superior al 75% de las plantas, y en caso de que esto no se alcance, se efectuara el replante que permita asegurar que toda la zona reforestada cuente con un prendimiento de a lo menos igual o superior a lo establecido en el artículo 14 de La Ley N° 20.283 sobre Recuperación del Bosque Nativo y Fomento Forestal.

#### 5. CARTOGRAFÍA DIGITAL GEORREFENCIADA

La cartografía deberá entregarse en formato shape y con sus respectivas copias de planos en papel utilizando la misma referencia geográfica indicada en el punto 1.4.

Se sugiere mantener en el tiempo la codificación o nomenclatura utilizada para identificar las diferentes áreas o unidades del predio, si corresponde.

En el caso que la reforestación se realice en el mismo predio afecto a corta no autorizada se podrá presentar sólo un plano que contenga toda la información requerida.

Todos los planos deberán consignar puntos de referencia identificables en terreno.

Todos los planos deben llevar la identificación y firma del/de la autor/a del estudio y de los planos.

##### 5.1. Plano de Área con Infracción

Representar gráficamente:

- Límites del predio, norte magnético y grilla de coordenadas U.T.M.
- Red hidrográfica.
- Caminos existentes internos y externos.
- Capacidad de uso del suelo
- Límite de las áreas intervenidas y cuadro de superficies con infracción.

##### 5.2. Plano de medidas de corrección

Representar gráficamente:

- Límites del predio, norte magnético y grilla de coordenadas U.T.M.
- Límite de rodales a corregir y cuadro de superficie por rodal y tipo forestal (o formación xerofítica).
- Identificar otras medidas de corrección.
- Caminos existentes internos y externos.



**6. ANTECEDENTES DEL /DE LA INTERESADO/A Y AUTOR/A DEL PRESENTE PLAN**

Nombre del/de la Interesado/a o representante legal: RODRIGO ANDRÉS PINTO LÓPEZ

RUT: 13.733.513-1

Firma:

Nombre del/de la autor/a del estudio técnico: RODRIGO ANDRÉS PINTO LÓPEZ

Profesión: MG. INGENIERO FORESTAL

RUT: 13.733.513-1

Firma:

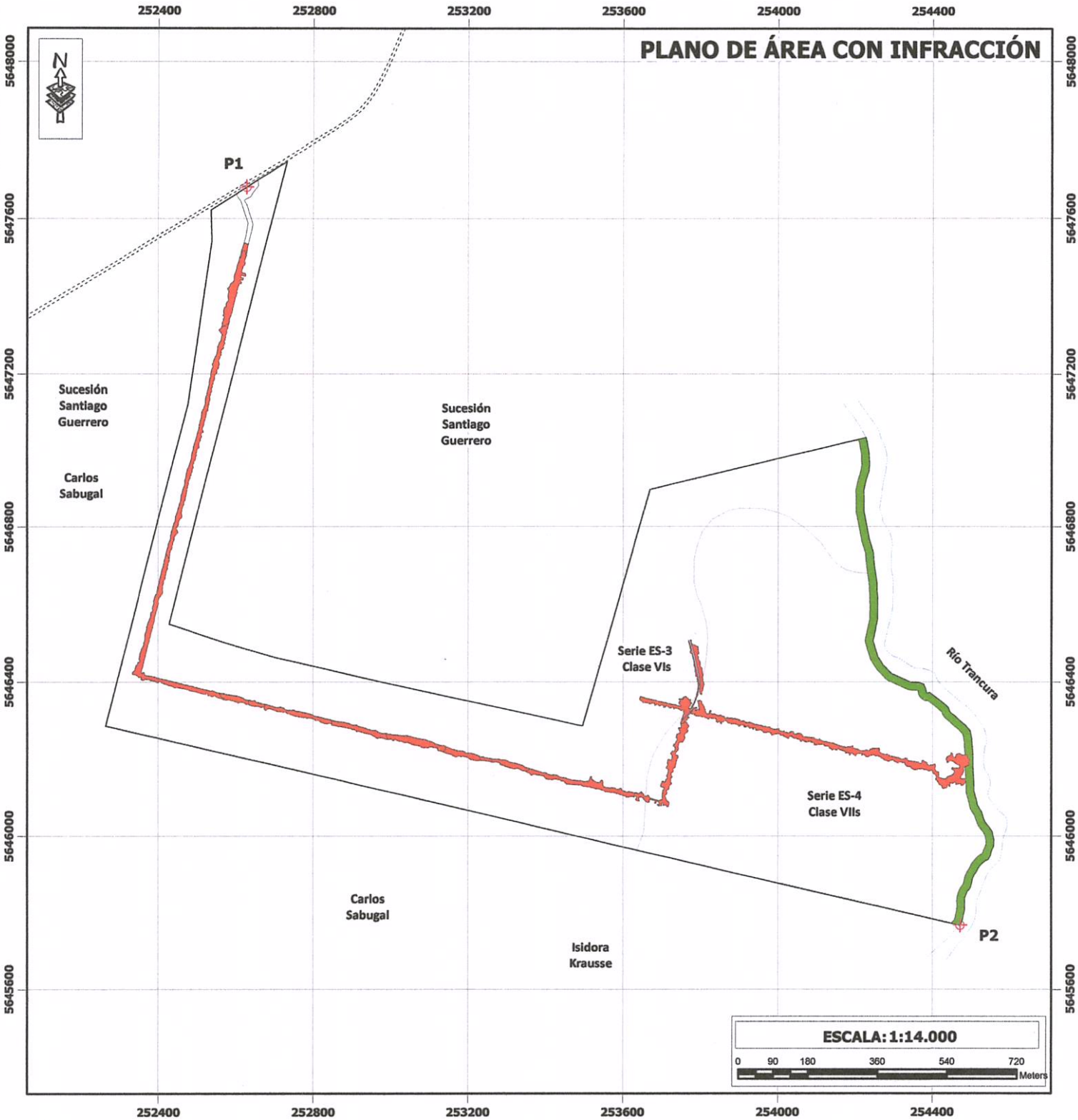
Lugar y fecha: Temuco, 30 de julio de 2018



PLAN DE MANEJO DE CORRECCIÓN - LEY 20.283

NOMBRE DEL PREDIO  
PROPIETARIO  
ROL DE AVALÚO  
UBICACIÓN ADMINISTRATIVA  
SUPERFICIE PREDIAL  
SUPERFICIE AFECTA

: LOTE B  
: INVERSIONES SANTA AMALIA S.A.  
: 105-009  
: COMUNA DE PUCÓN, PROVINCIA DE CAUTÍN, REGIÓN DE LA ARAUCANÍA  
: 137,05 HA  
: 5,3 HA



RODALIZACIÓN			
SECTOR	SUPERFICIE (HA)	INTERVENCIÓN	AÑO
R1	5,30	CORTA NO AUTORIZADA DE BOSQUE NATIVO	2018
TOTAL	5,30		

ANTECEDENTES GEODÉSICOS  
Datum World Geodetic System 1984

ANTECEDENTES CARTOGRÁFICOS  
Proyección Universal Transversal de Mercator, Huso 19 Sur

BASE CARTOGRÁFICA  
Imagen satelital Airbus 2017  
Levantamiento Aerofotogramétrico UAV, febrero 2018  
Reconocimiento de terreno

RODRIGO ANDRÉS PINTO LÓPEZ  
REPRESENTANTE LEGAL

SIMBOLOGÍA DEL USO ACTUAL DEL SUELO	
	LÍMITE PREDIAL
	RUTA PUCÓN A CABURGA
	RÍO TRANCURA
	COORDENADAS DE REFERENCIA
	R1 - SECTOR CORTA NO AUTORIZADA DE BOSQUE NATIVO
	ROLES DE AVALÚO DE PROPIEDADES VECINAS
	ZONA DE PROTECCIÓN HÍDRICA
	LÍMITES CAPACIDAD DE USO DEL SUELO

RODRIGO ANDRÉS PINTO LÓPEZ  
MG. INGENIERO FORESTAL  
rpinto.lopez@gmail.com  
+569 85089929

FECHA	TEMUCO, AGOSTO DE 2018		
COORDENADAS DE REFERENCIA	P1	252.627	5.647.682
	P2	254.472	5.645.768

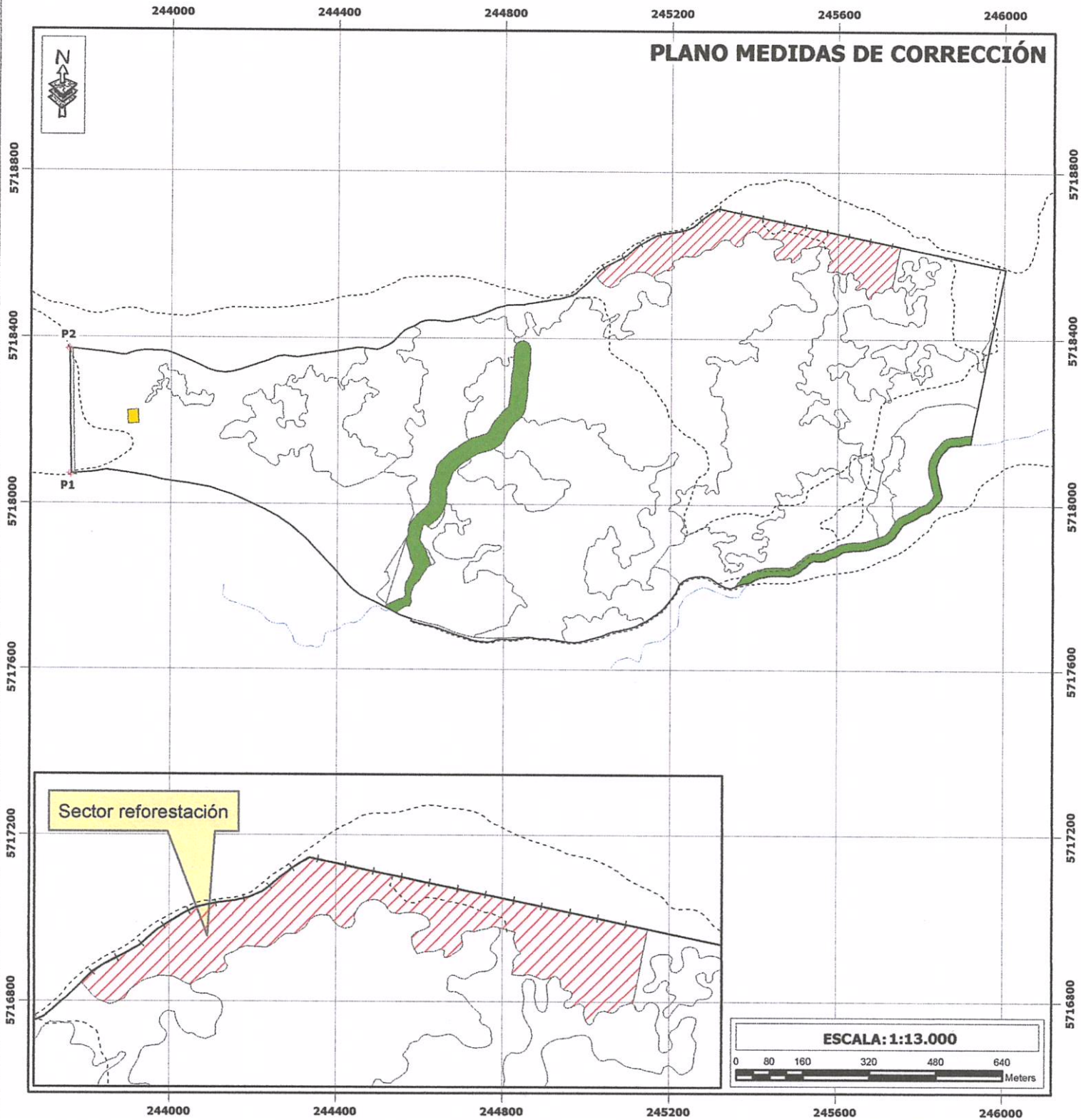
PLANO DE UBICACIÓN



PLAN DE MANEJO CORTA Y REFORESTACIÓN DE BOSQUES NATIVOS PARA EJECUTAR OBRAS CIVILES

NOMBRE DEL PREDIO  
PROPIETARIO  
ROL DE AVALÚO  
UBICACIÓN ADMINISTRATIVA  
SUPERFICIE PREDIAL  
SUPERFICIE AFECTA

: SANTA MARIA DE QUEPE PC14  
: RODRIGO VENEGAS MILITZER  
: 300-32  
: COMUNA DE VILCÚN, PROVINCIA DE CAUTÍN, REGIÓN DE LA ARAUCANÍA  
: 144,90 HA  
: 5,3 HA



**RODALIZACIÓN**

SECTOR	SUPERFICIE (HA)	INTERVENCIÓN	AÑO
R1	5,30	REFORESTACIÓN	2018-2019
TOTAL	5,30		

**SIMBOLOGÍA DEL USO ACTUAL DEL SUELO**

- LÍMITE PREDIAL
- CURSOS DE AGUA
- COORDENADAS DE REFERENCIA
- R1 - SECTOR REFORESTACIÓN
- GALPÓN
- PROTECCIÓN HIDRICA
- CERCO NUEVO DE PROTECCIÓN A LA REFORESTACIÓN

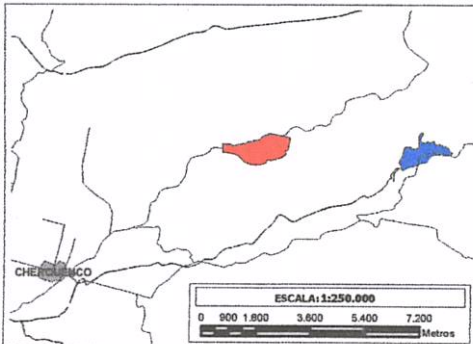
**FECHA**

TEMUCO, AGOSTO DE 2018

**COORDENADAS DE REFERENCIA**

P1	243.759	5.718.071
P2	243.755	5.718.372

**PLANO DE UBICACIÓN**



**ANTECEDENTES GEODÉSICOS**

Datum World Geodetic System 1984

**ANTECEDENTES CARTOGRÁFICOS**

Proyección Universal Transversal de Mercator, Huso 19 Sur

**BASE CARTOGRÁFICA**

Imagen satelital Airbus 2017

Levantamiento Aerofotogramétrico UAV, abril 2018

Reconocimiento de terreno

RODRIGO ANDRÉS PINTO LÓPEZ  
ING. INGENIERO FORESTAL  
rpinto.lopez@gmail.com  
+569 85089929



	<b>AUTORIZACIÓN DE INGRESO AL PREDIO O CENTRO DE ACOPIO</b> Códigos: FF-FF-7.5-P1-R2 Página: 1 de 1 Versión: 2 Fecha Versión :14.10.2013
--	--

Fecha \_\_\_\_\_

## AUTORIZACION DE INGRESO AL PREDIO O CENTRO DE ACOPIO

(Art. 24° bis B del D.L. N° 701 - Art. 47° de la Ley N° 20.283)

### 1. ANTECEDENTES DEL PREDIO O CENTRO DE ACOPIO


Nombre: SANTA MARIA DE QUEPE PC 14  
Ubicación: CHERQUENCO  
Rol de Avalúo: 300-32 Comuna: VILCÚN Provincia: CAUTÍN

### 2. PROPIETARIO/A, INTERESADO/A<sup>1</sup> O ADMINISTRADOR/A DEL PREDIO

Nombre: RODRIGO ANDRÉS PINTO LÓPEZ  
Rut N°: 13.733.513-1 Teléfono de contacto: +569 85089929

### 3. AUTORIZACIÓN

A través del presente instrumento, autorizo a los funcionarios/as de la Corporación Nacional Forestal para ingresar al predio o centro de acopio individualizado anteriormente, a efecto de evaluar y fiscalizar el cumplimiento de lo establecido en la legislación forestal vigente, según lo dispuesto en el Art. 24° bis B) del D.L. N° 701 y Art. 47° de Ley N° 20.283.

  
Firma Propietario/a, Interesado/a o Administrador/a

(USO CONAF)


☐

El/La Propietario/a, Interesado/a, Administrador/a, proporcionó autorización en forma verbal.

Nombre del funcionario/a de CONAF

Firma del funcionario/a de CONAF

<sup>1</sup> Considera al Representante Legal, si corresponde.

		<b>AUTORIZACIÓN DE INGRESO AL PREDIO O CENTRO DE ACOPIO</b> Códigos: FF-FF-7.5-P1-R2 Página: 1 de 1 Versión: 2 Fecha Versión :14.10.2013
--	---	--

Fecha **10 AGO. 2018**

## AUTORIZACION DE INGRESO AL PREDIO O CENTRO DE ACOPIO

(Art. 24° bis B del D.L. N° 701 - Art. 47° de la Ley N° 20.283)

### 1. ANTECEDENTES DEL PREDIO O CENTRO DE ACOPIO

Nombre: LOTE B  
Ubicación: SECTOR METREÑEHUE  
Rol de Avalúo: 105-009 Comuna: PUCÓN Provincia: CAUTÍN

### 2. PROPIETARIO/A, INTERESADO/A<sup>1</sup> O ADMINISTRADOR/A DEL PREDIO

Nombre: RODRIGO ANDRÉS PINTO LÓPEZ  
Rut N°: 13.733.513-1 Teléfono de contacto: +569 85089929

### 3. AUTORIZACIÓN

A través del presente instrumento, autorizo a los funcionarios/as de la Corporación Nacional Forestal para ingresar al predio o centro de acopio individualizado anteriormente, a efecto de evaluar y fiscalizar el cumplimiento de lo establecido en la legislación forestal vigente, según lo dispuesto en el Art. 24° bis B) del D.L. N° 701 y Art. 47° de Ley N° 20.283.

  
\_\_\_\_\_  
Firma Propietario/a, Interesado/a o Administrador/a

(USO CONAF)

☐

El/La Propietario/a, Interesado/a, Administrador/a, proporcionó autorización en forma verbal.

\_\_\_\_\_  
Nombre del funcionario/a de CONAF

\_\_\_\_\_  
Firma del funcionario/a de CONAF

<sup>1</sup> Considera al Representante Legal, si corresponde.